

# สำเนาฉบับ



แบบ ทถ.1

ที่ ลบ.78203/๗๕3

ที่ทำการองค์การบริหารส่วนตำบลนาโสม  
ถนนนาโสม - ชับตะเคียน ตำบลนาโสม  
อำเภอชัยบาดาล จังหวัดลพบุรี 15190

30 ตุลาคม 2555


เรื่อง ขอลงทะเบียนเป็นทางหลวงท้องถิ่น

เรียน ผู้ว่าราชการจังหวัดลพบุรี

ด้วย.....องค์การบริหารส่วนตำบลนาโสม.....ได้ดำเนินการ  
ก่อสร้าง/ได้รับถ่ายโอน ถนนสาย..... ชับงูเหล็ก - ชับตะเคียน 3.....  
จาก.กม.....0+000.....ถึง.กม.....0+184.....ตำบล.....นาโสม.....อำเภอ.....ชัยบาดาล.....  
จังหวัด.....ลพบุรี.....ระยะทาง.....0.184.....กิโลเมตร ประเภทผิวจราจร.....คอนกรีต.....  
ขอลงทะเบียนโครงการดังกล่าวเป็นทางหลวงท้องถิ่น ตามมาตรา 13(3) แห่งพระราชบัญญัติทางหลวง พ.ศ. 2535  
แก้ไขเพิ่มเติม โดยพระราชบัญญัติทางหลวง (ฉบับที่ 2) พ.ศ. 2549 พร้อมนี้ได้แนบรายละเอียดเอกสารเพื่อ  
ประกอบการพิจารณาดังต่อไปนี้

- แผนที่แนวเส้นทาง มาตรฐาน  1 : 4,000  1 : 50,000  อื่นๆ .....
- รายละเอียดของเส้นทาง
- บัญชีเอกสารแสดงสิทธิในแนวเขตทาง
- สำเนาหนังสือให้ หรือสละการครอบครองสิทธิในที่ดินหรือหนังสืออุทิศที่ดินเพื่อเป็นทาง  
สาธารณประโยชน์ของเจ้าของที่ดินหรือผู้ครอบครอง
- หนังสือรับรองของนายก อบท.ที่รับรองแนวเขตทางเพื่อเป็นทางสาธารณประโยชน์

จึงเรียนมาเพื่อโปรดพิจารณาลงทะเบียนเป็นทางหลวงท้องถิ่นชั้นที่.....6.....ต่อไป

(ลงชื่อ)..........ผู้เสนอลงทะเบียน  
(.....นายสมทรง ช่างชนะ.....)  
(ตำแหน่ง) นายกองค์การบริหารส่วนตำบลนาโสม

- หมายเหตุ
- (๑) ชื่อองค์กรปกครองส่วนท้องถิ่น
  - (๒) หมายถึง ผิวจราจรคอนกรีต หรือ ลาดยาง หรือ ลูกรัง
  - (๓) นายกองค์กรปกครองส่วนท้องถิ่น

ร่าง.....  
พิมพ์.....  
ทาน.....  
ตรวจ.....

แบบการลงทะเบียนเป็นทางหลวงท้องถิ่น

ชื่อ เส้นทางสาย.....ชั้นปฐมภูมิ - ชั้นตะเคียน 3.....  
 กม. 0+000.....ถึง.กม. 0+184.....ตำบล นาโสม อำเภอ ชัยบาดาล จังหวัด ลพบุรี  
 ระยะทาง 0.184.....กิโลเมตร ประเภทผิวจราจร คอนกรีต.....ผิวจราจรกว้าง 4.00.....เมตร  
 ไหล่ทาง/ทางเท้า กว้าง 0.50.....เมตร เขตทางกว้าง 5.00.....เมตร อื่น ๆ.....  
 หน่วยงานเจ้าของโครงการ.....องค์การบริหารส่วนตำบลนาโสม.....

ผลการตรวจสอบและความเห็นประกอบการพิจารณา		คำสั่ง
<input type="checkbox"/> เป็นไปตามประกาศ กรมทางหลวงชนบท เรื่อง มาตรฐานและลักษณะของ ทางหลวงท้องถิ่น ฯลฯ ชื่อ.....	<input type="checkbox"/> ไม่เป็นไปตามประกาศ กรมทางหลวงชนบท เรื่อง มาตรฐานและลักษณะของ ทางหลวงท้องถิ่น ฯลฯ ชื่อ..... ..... .....	ให้ลงทะเบียนเป็นทางหลวงท้องถิ่น ชั้นที่.....ได้ (ลงชื่อ)..... (.....) ผู้ว่าราชการจังหวัด (วันที่).....
<input type="checkbox"/> ควรรับลงทะเบียน เป็นทางหลวงท้องถิ่น ชั้นที่..... รหัสสายทาง..... หมายเหตุ..... ..... .....	<input type="checkbox"/> ไม่ควรรับลงทะเบียน เหตุผล..... ..... ..... ..... (ลงชื่อ)..... (.....) (ตำแหน่ง) ทางหลวงชนบทจังหวัด..... (วันที่).....	การลงทะเบียน ได้ลงทะเบียนเป็นทางหลวงท้องถิ่น ชั้นที่ 6..... เสร็จเรียบร้อยแล้ว ตั้งแต่วันที่..... (ลงชื่อ)..... (นายสมทรง ช่างชนะ.....) (ตำแหน่ง) นายก อบต.นาโสม..... (วันที่).....

- หมายเหตุ
- (๑) หมายถึง รายละเอียดอื่นๆ เช่น ชุมชนหนาแน่น มีท่อระบายน้ำสองข้างทาง
  - (๒) หมายถึง เหตุผลที่ควรชี้แจงหากไม่เป็นไปตามประกาศกรมทางหลวงชนบท เรื่องมาตรฐานและลักษณะของทางหลวงท้องถิ่น ฯลฯ แต่เห็นควรให้รับลงทะเบียนไว้
  - (๓) หมายถึง ทางหลวงชนบทจังหวัดที่ผู้ว่าราชการจังหวัดแต่งตั้ง
  - (๔) หมายถึง ท้องถิ่นจังหวัด

## รายละเอียดเส้นทางที่ลงทะเบียน

ให้กรอกข้อความ และกาเครื่องหมายถูกในช่อง  ให้ครบถ้วนเพื่อใช้ประกอบการพิจารณา  
ลงทะเบียนทางหลวงท้องถิ่น

1. ชื่อสายทาง... ซับสูงเหลื่อม - ซับตะเคียน 3 ตำบล... นาโสม อำเภอ... ชัยบาดาล  
จังหวัด... ลพบุรี ระยะทาง... 0+184 กิโลเมตร

2. ลักษณะของสายทาง

2.1 จุดเริ่มต้นสายทาง ..... 0+000 ..... พิกัด N 15°11'27.35" E 101°18'46.46"

2.2 จุดสิ้นสุดสายทาง ..... 0+184 ..... พิกัด N 15°11'26.57" E 101°18'52.61"

ช่วงที่	เขตทาง (ม.)	ระยะทาง (กม.)	ผิวจราจร		ไหล่ทาง		ทางเท้า		หมายเหตุ
			ประเภท	กว้าง (ม.)	ประเภท	กว้าง (ม.)	ประเภท	กว้าง (ม.)	
1	5.00	0+184	คสล.	4.00	ลูกรัง	0.50	-	-	

3. ก่อสร้างแล้วเสร็จปี พ.ศ. .... 2530 .....

4. ทางระบายน้ำ หรือท่อระบายน้ำข้างทาง  มี ความยาว ..... 6 ..... เมตร  ไม่มี

5. แหล่งชุมชนพักอาศัยสองข้างทาง ( 1 แห่ง หนาแน่นไม่น้อยกว่า 20 หลังคาเรือน ) ..... 1 ..... แห่ง

6. ภาพถ่ายประกอบ


6.1 เส้นทางที่มีความยาวน้อยกว่า 1.00 กม. ให้แนบภาพถ่ายจุดเริ่มต้นโครงการ จุดสิ้นสุดโครงการ และสภาพสายทางโดยทั่วไป รวมจำนวนไม่น้อยกว่า 3 รูป

6.2 เส้นทางที่มีความยาวมากกว่า 1.00 กม.ขึ้นไป ให้แนบภาพถ่ายให้แนบภาพถ่ายจุดเริ่มต้นโครงการ จุดสิ้นสุดโครงการ และสภาพทั่วไปทุกช่วง กม. อย่างน้อย กม.ละ 1 รูป

รูปถ่ายถนนซบงูเหือง - ซบตะเคียน 3




กม.0+000  
(จุดเริ่มต้นโครงการ)



กม.0+092



กม.0+184  
(จุดสิ้นสุดโครงการ)

(ลงชื่อ)..........ผู้ให้ข้อมูลสายทางของ อปท.

(นายสมทรง ช้างชนะ)

นายกองค์การบริหารส่วนตำบลนาโสม



หนังสือรับรองแนวเขตทางสาธารณประโยชน์

หน่วยงาน.....องค์การบริหารส่วนตำบลนาโสน..... ได้ดำเนินการก่อสร้างเส้นทางในเขตพื้นที่ตำบล..... อำเภอ..... จังหวัด..... ตามรายละเอียดดังนี้  
 วันที่.....เดือน.....ตุลาคม..... พ.ศ. 2555  
 หน่วยงาน.....องค์การบริหารส่วนตำบลนาโสน..... ได้ดำเนินการก่อสร้างเส้นทางในเขตพื้นที่ตำบล..... อำเภอ..... จังหวัด..... ตามรายละเอียดดังนี้

ลำดับ ที่	ชื่อสายทาง	ระยะทาง (กม.)	ผิวจราจรกว้าง (ม.)				รัศมีเขตทาง จาก ศูนย์กลาง ถนน (ม.)	เขต ทาง กว้าง (ม.)	หมายเหตุ	
			คสล.	ลาดยาง	ลูกรัง	ทางเท้า				ไหล่ทาง
1	ซับงูเหลื่อม - ซับตะเคียน 3	0+184	4.00	-	-	-	0.50	2.50	5.00	

ข้า.....นายสมทรง.....ช่างขณะ..... ตำแหน่ง..... นายกององค์การบริหารส่วนตำบลนาโสน..... ขอรับรองว่าเส้นทางสายดังกล่าวข้างต้นได้ใช้เป็นทางสาธารณประโยชน์ และ  
 ไม่ดำเนินการขอลงทะเบียนเป็นทางหลวงท้องถิ่นต่อไป  
 (ลงชื่อ).....  
 (.....นายสมทรง.....ช่างขณะ.....)

(ตำแหน่ง).....นายกององค์การบริหารส่วนตำบลนาโสน.....

