

สำเนาฉบับ



แบบ ทถ.1

ที่ ลบ.78203/๗41

ที่ทำการองค์การบริหารส่วนตำบลนาโสม
ถนนนาโสม - ซับตะเคียน ตำบลนาโสม
อำเภอชัยบาดาล จังหวัดลพบุรี 15190

30 ตุลาคม 2555

เรื่อง ขอลงทะเบียนเป็นทางหลวงท้องถิ่น

เรียน ผู้ว่าราชการจังหวัดลพบุรี

ด้วย.....องค์การบริหารส่วนตำบลนาโสม.....ได้ดำเนินการ
ก่อสร้าง/ได้รับถ่ายโอน ถนนสาย.....สามแยกเขาตำบล 2.....
จาก.กม. 0+000.....ถึง.กม. 0+800.....ตำบล นาโสม อำเภอ.....ชัยบาดาล.....
จังหวัด.....ลพบุรี.....ระยะทาง.....0+800.....กิโลเมตร ประเภทผิวจราจร.....หินคลุก.....
ขอลงทะเบียนโครงการดังกล่าวเป็นทางหลวงท้องถิ่น ตามมาตรา 13(3) แห่งพระราชบัญญัติทางหลวง พ.ศ. 2535
แก้ไขเพิ่มเติม โดยพระราชบัญญัติทางหลวง (ฉบับที่ 2) พ.ศ. 2549 พร้อมนี้ได้แนบรายละเอียดเอกสารเพื่อ
ประกอบการพิจารณาดังต่อไปนี้

- แผนที่แนวเส้นทาง มาตรฐาน 1 : 4,000 1 : 50,000 อื่นๆ
- รายละเอียดของเส้นทาง
- บัญชีเอกสารแสดงสิทธิในแนวเขตทาง
- สำเนาหนังสือให้ หรือสละการครอบครองสิทธิในที่ดินหรือหนังสืออุทิศที่ดินเพื่อเป็นทาง
สาธารณประโยชน์ของเจ้าของที่ดินหรือผู้ครอบครอง
- หนังสือรับรองของนายก อบท.ที่รับรองแนวเขตทางเพื่อเป็นทางสาธารณประโยชน์

จึงเรียนมาเพื่อโปรดพิจารณาลงทะเบียนเป็นทางหลวงท้องถิ่นชั้นที่.....6.....ต่อไป

(ลงชื่อ)..........ผู้เสนอลงทะเบียน

(.....นายสมทรง ช่างชนะ.....)

(ตำแหน่ง) นายกองค์การบริหารส่วนตำบลนาโสม

หมายเหตุ

- (๑) ชื่อองค์กรปกครองส่วนท้องถิ่น
- (๒) หมายถึง ผิวจราจรคอนกรีต หรือ ลาดยาง หรือ ลูกรัง
- (๓) นายกองค์กรปกครองส่วนท้องถิ่น

ร่าง.....

พิมพ์.....

ทาน.....

ตรวจ.....

แบบการลงทะเบียนเป็นทางหลวงท้องถิ่น

ชื่อ เส้นทางสาย..... ตำบล..... อำเภอ..... จังหวัด.....
 กม. 0+000 ถึง.กม. 0+800 ตำบล นาโสม อำเภอ ชัยบาดาล จังหวัด ลพบุรี
 ระยะทาง 0+800 กิโลเมตร ประเภทผิวจราจร หินคลุก ผิวจราจรกว้าง 6.00 เมตร
 ไหล่ทาง/ทางเท้า กว้าง - เมตร เขตทางกว้าง 4.00 เมตร อื่น ๆ -
 หน่วยงานเจ้าของโครงการ องค์การบริหารส่วนตำบลนาโสม

ผลการตรวจสอบและความเห็นประกอบการพิจารณา		คำสั่ง
<input type="checkbox"/> เป็นไปตามประกาศ กรมทางหลวงชนบท เรื่อง มาตรฐานและลักษณะของ ทางหลวงท้องถิ่น ฯลฯ ชื่อ.....	<input type="checkbox"/> ไม่เป็นไปตามประกาศ กรมทางหลวงชนบท เรื่อง มาตรฐานและลักษณะของ ทางหลวงท้องถิ่น ฯลฯ ชื่อ..... ดังนี้.....	ให้ลงทะเบียนเป็นทางหลวงท้องถิ่น ชั้นที่..... ได้ (ลงชื่อ)..... (.....) ผู้ว่าราชการจังหวัด (วันที่).....
<input type="checkbox"/> ควรรับลงทะเบียน เป็นทางหลวงท้องถิ่น ชั้นที่..... รหัสสายทาง..... หมายเหตุ.....	<input type="checkbox"/> ไม่ควรรับลงทะเบียน เหตุผล..... (ลงชื่อ)..... (.....) (ตำแหน่ง) ทางหลวงชนบทจังหวัด..... (วันที่).....	การลงทะเบียน ได้ลงทะเบียนเป็นทางหลวงท้องถิ่น ชั้นที่..... เสร็จเรียบร้อยแล้ว ตั้งแต่วันที่..... (ลงชื่อ)..... (นายสมทรง ช่างชนะ) (ตำแหน่ง) นายก อบต.นาโสม..... (วันที่).....

- หมายเหตุ
- (๑) หมายถึง รายละเอียดอื่นๆ เช่น ชุมชนหนาแน่น มีท่อระบายน้ำสองข้างทาง
 - (๒) หมายถึง เหตุผลที่ควรชี้แจงหากไม่เป็นไปตามประกาศกรมทางหลวงชนบท เรื่องมาตรฐานและลักษณะของทางหลวงท้องถิ่น ฯลฯ แต่เห็นควรให้รับลงทะเบียนไว้
 - (๓) หมายถึง ทางหลวงชนบทจังหวัดที่ผู้ว่าราชการจังหวัดแต่งตั้ง
 - (๔) หมายถึง ท้องถิ่นจังหวัด

รายละเอียดเส้นทางที่ลงทะเบียน

ให้กรอกข้อความ และกาเครื่องหมายถูกในช่อง ให้ครบถ้วนเพื่อใช้ประกอบการพิจารณา
ลงทะเบียนทางหลวงท้องถิ่น

1. ชื่อสายทาง...สามแยกเขาดำบล.2... ตำบล...นาโสม... อำเภอ...ชัยบาดาล
จังหวัด...ลพบุรี... ระยะทาง...1+800... กิโลเมตร

2. ลักษณะของสายทาง

2.1 จุดเริ่มต้นสายทาง0+000..... พิกัด N 15°14'14.56" E 101°17'17.80"

2.2 จุดสิ้นสุดสายทาง0+800..... พิกัด N 15°16'29.52" E 101°17'31.38"

ช่วงที่	เขตทาง (ม.)	ระยะทาง (กม.)	ผิวจราจร		ไหล่ทาง		ทางเท้า		หมายเหตุ
			ประเภท	กว้าง (ม.)	ประเภท	กว้าง (ม.)	ประเภท	กว้าง (ม.)	
1	4.00	0+800	หินคลุก	4.00	-	-	-	-	

3. ก่อสร้างแล้วเสร็จปี พ.ศ.2530.....

4. ทางระบายน้ำ หรือท่อระบายน้ำข้างทาง มี ความยาว6.....เมตร ไม่มี

5. แหล่งชุมชนพักอาศัยสองข้างทาง (1 แห่ง หนาแน่นไม่น้อยกว่า 20 หลังคาเรือน).....1..... แห่ง

6. ภาพถ่ายประกอบ


6.1 เส้นทางที่มีความยาวน้อยกว่า 1.00 กม. ให้แนบภาพถ่ายจุดเริ่มต้นโครงการ จุดสิ้นสุดโครงการ และสภาพสายทางโดยทั่วไป รวมจำนวนไม่น้อยกว่า 3 รูป

6.2 เส้นทางที่มีความยาวมากกว่า 1.00 กม.ขึ้นไป ให้แนบภาพถ่ายให้แนบภาพถ่ายจุดเริ่มต้นโครงการ จุดสิ้นสุดโครงการ และสภาพทั่วไปทุกช่วง กม. อย่างน้อย กม.ละ 1 รูป


รูปถ่ายถนนสายสามแยกเขาตำบล 2




กม.0+000
(จุดเริ่มต้นโครงการ)



กม.0+400



กม.0+800
(จุดสิ้นสุดโครงการ)

(ลงชื่อ)..........ผู้ให้ข้อมูลสายทางของ อปท.

(นายสมทรง ช้างชนะ)

นายกองค์การบริหารส่วนตำบลนาโสม

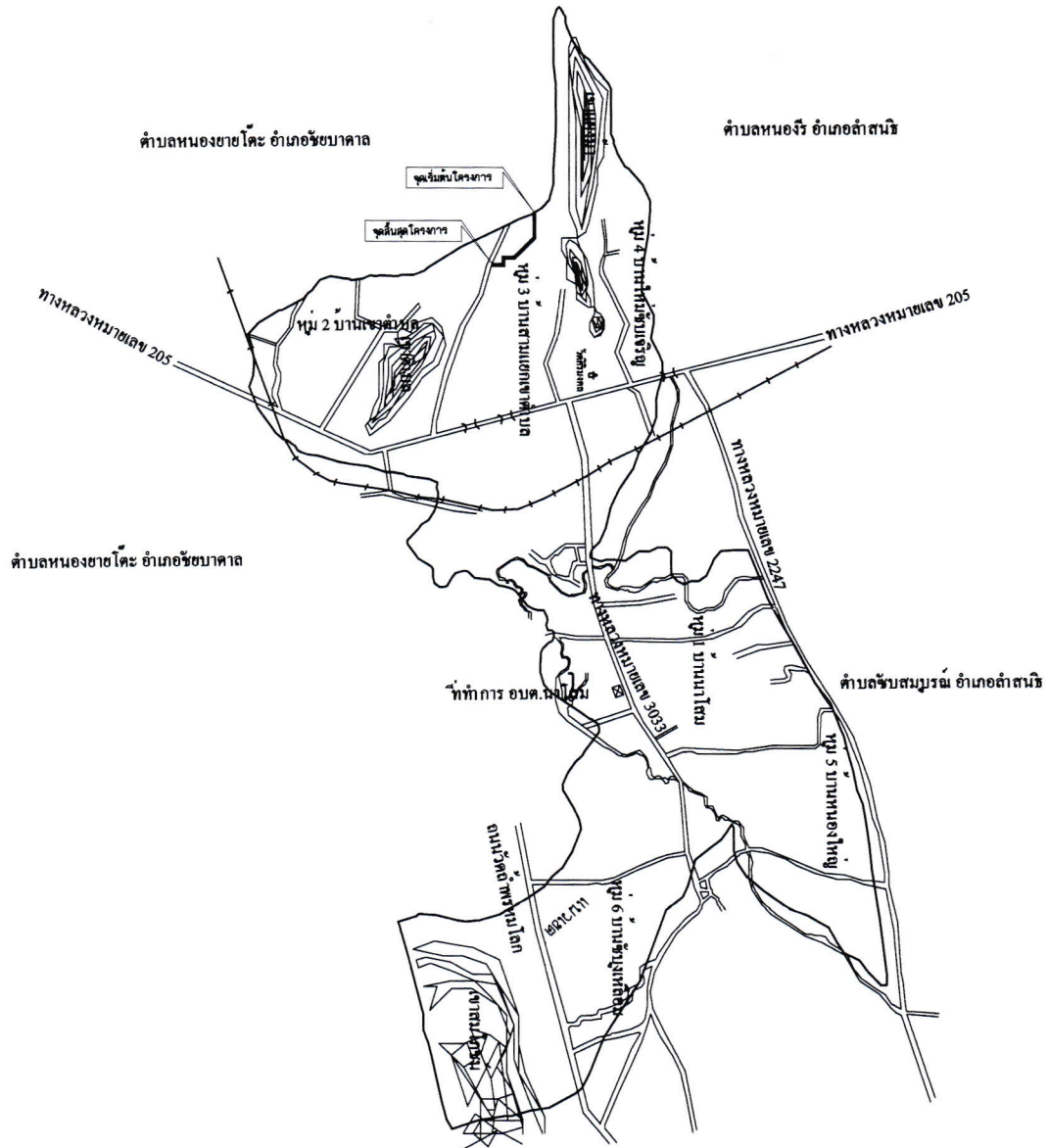
หนังสือรับรองแนวเขตทางสาธารณประโยชน์

หน่วยงาน.....องค์การบริหารส่วนตำบลนาโสม ได้ดำเนินการก่อสร้างเส้นทางในเขตพื้นที่ตำบล.....นาโสม.....อำเภอ.....ชัยบาดาล.....จังหวัด.....ลพบุรี.....ตามรายละเอียดดังนี้
 วันที่.....เดือน.....ตุลาคม.....พ.ศ.....2555.....
 หน้าที่.....

ลำดับ ที่	ชื่อสายทาง	ระยะทาง (กม.)	ผิวจราจรกว้าง (ม.)				รัศมีเขตทาง จาก ศูนย์กลาง ถนน (ม.)	เขต ทาง กว้าง (ม.)	หมายเหตุ
			คสล.	ลาดยาง	หิน คลุก	ทางเท้า ไหล่ทาง			
1	สามแยกเขาตำบล 2	0+800	-	-	4.00	-	2.00	4.00	

ข้า.....นายสมทรง ช้างชนะ.....ตำแหน่ง.....นายกององค์การบริหารส่วนตำบลนาโสม.....ขอรับรองว่าเส้นทางสายดังกล่าวข้างต้นได้ใช้เป็นทางสาธารณประโยชน์ และ
 อนุมัติดำเนินการขอลงทะเบียนเป็นทางหลวงท้องถิ่นต่อไป

(ลงชื่อ).....
 (.....นายสมทรง ช้างชนะ.....)
 (ตำแหน่ง).....นายกององค์การบริหารส่วนตำบลนาโสม.....



แผนที่สังเขปแสดงที่ตั้งถนนสายสามแยกเขาตำบล 2

NOT TO SCALE